

ВЕЛИКИЙ АТЛАС СВІТУ



Великий атлас світу — це сучасне ілюстроване картографічне видання, яке дозволить вам розширити уявлення про планету Земля.

Він містить найповніші дані про материки:

- ▶ площа;
- ▶ середня висота над рівнем моря;
- ▶ річки, озера, гори та вулкани.

У розділі «Світ у цифрах» подано інформацію про всі держави світу:

- ▶ місце розташування;
- ▶ територія;
- ▶ столиця;
- ▶ населення;
- ▶ офіційна мова;
- ▶ релігія;
- ▶ грошова одиниця;
- ▶ державний прапор.

Детальні фізичні та політичні карти, найсучасніші дані, цікава довідкова інформація — атлас стане незамінним помічником мандрівникам та всім, кого цікавить географія. Алфавітний покажчик полегшить пошук необхідного географічного об'єкта.

www.bookclub.ua

ISBN 978-966-14-9348-2



9 789661 493482

ВЕЛИКИЙ АТЛАС СВІТУ

ВЕЛИКИЙ АТЛАС СВІТУ





ПОНАД 15 000 ГЕОГРАФІЧНИХ НАЗВ
КАРТИ МАТЕРИКІВ І КРАЇН • АКТУАЛЬНІ ВІДОМОСТІ



ВЕЛИКИЙ АТЛАС СВІТУ

ПОНАД 15 000 ГЕОГРАФІЧНИХ НАЗВ
КАРТИ МАТЕРИКІВ І КРАЇН • АКТУАЛЬНІ ВІДОМОСТІ



ХАРКІВ  **КЛУБ**
2015  **СІМЕЙНОГО**
ДОЗВІЛЛЯ

УДК 912
ББК 26.18я6
В27

Жодну з частин цього видання
не можна копіювати або відтворювати в будь-якій формі
без письмового дозволу видавництва

Дизайнер обкладинки *Сергій Місяк*

Довідкове видання

Великий атлас світу

Головний редактор *С. С. Скляр*
Завідувач редакції *К. В. Новак*
Відповідальний за випуск *І. Г. Веремій*
Редактор *О. Ю. Король*
Художній редактор *С. В. Місяк*
Технічний редактор *В. Г. Євлахов*

Підписано до друку 05.08.2015.
Формат 84x108/16. Друк офсетний.
Гарнітура «Pragmatica». Ум. друк. арк. 20,16.
Наклад 10 000 пр. Зам. № .

Книжковий Клуб «Клуб Сімейного Дозвілля»
Св. № ДК65 від 26.05.2000
61140, Харків-140, просп. Гагаріна, 20а
E-mail: corp@bookclub.ua

Віддруковано у ПРАТ «Харківська книжкова фабрика "Глобус"»
61012, м. Харків, вул. Енгельса, 11.
Свідоцтво ДК № 3985 від 22.02.2011 р.
www.globus-book.com

ISBN 978-966-14-9348-2

© ДНВП «Картографія», 2015
© DepositPhotos.com / 1xpert, Lunamarina, GoodOlga,
Trekandshoot, Astroganov, sergio_p, обкладинка,
2015
© Книжковий Клуб «Клуб Сімейного Дозвілля», видан-
ня українською мовою, 2015
© Книжковий Клуб «Клуб Сімейного Дозвілля», худож-
нє оформлення, 2015

ЗМІСТ

КАРТИ СВІТУ

8–9	Умовні позначення	
10–11	Світ. Політична карта	1:100 000 000
12–13	Світ. Фізична карта	1:100 000 000
14	Тихий океан	1:83 500 000
15	Атлантичний океан	1:70 300 000
16	Індійський океан	1:52 750 000
17	Північний Льодовитий океан	1:30 800 000
18	Антарктида	1:30 800 000

ЄВРОПА

20–21	Європа. Політична карта	1:17 500 000
22–23	Європа. Фізична карта	1:17 500 000
24–25	Данія, Норвегія, Фінляндія, Швеція	1:5 500 000
	Ісландія	1:5 500 000
26	Велика Британія, Ірландія	1:5 200 000
27	Бельгія, Люксембург, Нідерланди, Німеччина	1:5 200 000
28	Польща, Словаччина, Чехія	1:5 200 000
29	Білорусь, Естонія, Латвія, Литва	1:5 200 000
30	Україна	1:5 700 000
31	Франція	1:5 300 000
32	Австрія, Швейцарія	1:5 200 000
	Греція	1:5 200 000
33	Іспанія, Португалія	1:5 200 000
34	Італія	1:5 300 000
35	Андорра	1:870 000
	Ватикан	1:22 000
	Ліхтенштейн	1:870 000
	Мальта	1:870 000
	Монако	1:87 000
	Сан-Маріно	1:440 000
36	Албанія, Боснія та Герцеговина, Македонія, Сербія, Словенія, Угорщина, Хорватія, Чорногорія	1:5 200 000
37	Болгарія, Молдова, Румунія	1:5 200 000
38–39	Росія	1:23 500 000
40–41	Росія. Європейська частина	1:10 500 000
42	Росія. Європейська частина (південь)	1:10 500 000

АЗІЯ

44–45	Азія. Політична карта	1:39 200 000
46–47	Азія. Фізична карта	1:39 200 000
48–49	Росія. Азійська частина	1:15 700 000
50	Росія. Азійська частина (схід)	1:15 700 000
51	Азербайджан, Вірменія, Грузія	1:4 000 000
52	Казахстан	1:13 100 000
	Киргизстан	1:6 500 000
53	Таджикистан, Туркменістан, Узбекистан	1:8 700 000

ЗМІСТ

54–55	Бахрейн, Ємен, Ірак, Іран, Йорданія, Катар, Кіпр, Кувейт, Об'єднані Арабські Емірати, Оман, Саудівська Аравія, Сирія	1:15 700 000
	Туреччина	1:10 500 000
	Ізраїль, Ліван, Палестинські території	1:5 200 000
56–57	Афганістан, Бангладеш, Бутан, Індія, Мальдіви, М'янма, Непал, Пакистан	1:15 700 000
	Шрі-Ланка	1:6 500 000
58–59	Китай, Монголія	1:17 500 000
60–61	Бруней, Індонезія, Малайзія, Сінгапур, Таїланд, Тимор-Лешті, Філіппіни	1:17 500 000
	В'єтнам, Камбоджа, Лаос	1:10 500 000
62	Японія	1:8 500 000
	Корея Південна, Корея Північна	1:8 500 000

АФРИКА

64–65	Африка. Політична карта	1:30 500 000
66–67	Африка. Фізична карта	1:30 500 000
68–69	Алжир, Бенін, Буркіна, Гана, Гамбія, Гвінея, Гвінея-Бісау, Єгипет, Західна Сахара, Кот-д'Івуар, Ліберія, Лівія, Мавританія, Малі, Марокко, Нігер, Південний Судан Сенегал, Судан, Сьєрра-Леоне, Того, Туніс, Чад	1:17 500 000
70–71	Ангола, Бурунді, Габон, Демократична Республіка Конго, Джібуті, Екваторіальна Гвінея, Ерітрея, Ефіопія, Замбія, Камерун, Кенія, Конго, Малаві, Нігерія, Руанда, Сан-Томе і Принсіпі, Сейшельські Острови, Сомалі, Танзанія, Уганда, Центральнo-Африканська Республіка	1:17 500 000
72	Ботсвана, Зімбабве, Комори, Лесото, Мадагаскар, Мозамбік, Намібія, Південна Африка, Свазіленд	1:17 500 000
	Маврікій, Реюньйон	1:6 500 000

ПІВНІЧНА АМЕРИКА

74–75	Північна Америка. Політична карта	1:26 000 000
76–77	Північна Америка. Фізична карта	1:26 000 000
78–79	Канада	1:18 250 000
80–81	Сполучені Штати Америки	1:13 000 000
82–83	Антигуа та Барбуда, Багамські Острови, Барбадос, Беліз, Гаїті, Гондурас, Гваделупа, Гватемала, Гренада, Домініка, Домініканська Республіка, Коста-Ріка, Мартініка, Нікарагуа, Панама, Пуерто-Ріко, Сальвадор, Сент-Вінсент і Гренадіни, Сент-Кітс і Невіс, Сент-Люсія, Тринідад і Тобаго, Ямайка	1:10 500 000
	Куба	1:6 500 000
84	Мексика	1:13 000 000

ПІВДЕННА АМЕРИКА

86–87	Південна Америка. Політична карта	1:26 000 000
88–89	Південна Америка. Фізична карта	1:26 000 000

ЗМІСТ

90–91	Болівія, Бразилія (північ та центр), Венесуела, Гайана, Гвіана, Еквадор, Колумбія, Перу, Сурінам.	1:17 500 000
92	Аргентина, Бразилія (південь), Парагвай, Уругвай, Чілі.	1:17 500 000

АВСТРАЛІЯ ТА ОКЕАНІЯ

94–95	Австралія та Океанія. Політична карта	1:35 000 000
96–97	Австралія та Океанія. Фізична карта	1:35 000 000
98	Австралія, Вануату	1:26 000 000
	Нова Зеландія.	1:26 000 000
99	Папуа–Нова Гвінея, Соломонові Острови	1:10 500 000
100	Американське Самоа, Самоа	1:4 500 000
	Ґуам.	1:2 200 000
	Науру	1:900 000
	Нова Каледонія.	1:9 000 000
	Тонга	1:9 000 000
	Фіджі	1:9 000 000
	Французька Полінезія (о. Муреа, о. Таїті)	1:2 200 000

УКРАЇНА

102–103	Україна. Адміністративно–територіальний устрій	1:4 000 000
104–105	Україна. Фізична карта	1:4 000 000
106–107	Вінницька, Волинська, Житомирська, Закарпатська, Івано–Франківська, Львівська, Рівненська, Тернопільська, Хмельницька, Чернівецька області	1:2 000 000
108–109	Київська, Полтавська, Сумська, Харківська, Черкаська, Чернігівська області	1:2 000 000
110–111	Дніпропетровська, Запорізька, Кіровоградська, Миколаївська, Одеська, Херсонська області	1:2 000 000
112	Донецька, Луганська області.	1:2 000 000
113	Автономна Республіка Крим.	1:1 300 000

СВІТ У ЦИФРАХ

116	Країни та території світу
137	Країни світу (за площею)
138	Країни світу (за населенням)
139	Найбільші міста світу
141	Найбільші міста України
142	Скорочення

ПОКАЖЧИК ГЕОГРАФІЧНИХ НАЗВ

143	Показчик географічних назв до карт світу
184	Показчик географічних назв до карт України



Площа суші : 149,4 млн км²

Площа Світового океану : 360,7 млн км²

Населення : 7 млрд осіб

Кількість країн : 195

Найбільша країна за площею : Росія, 17 075 400 км²

Найменша країна за площею : Ватикан, 0,44 км²

Країна з найбільшим населенням : Китай, 1,4 млрд осіб

Найвища точка суходолу : г. Джомолунгма (Еверест), 8 850 м

Найбільша глибина : Маріанський жолоб, 11 022 м

Найдовша річка : Ніл (з Кагерою), 6 695 км

Найбільше озеро : Каспійське море, 376 000 км²

Найбільший острів : Гренландія, 2 175 600 км²



КАРТИ СВІТУ



УМОВНІ ПОЗНАЧЕННЯ

ДО КАРТ КРАЇН СВІТУ



НАСЕЛЕНІ ПУНКТИ

На картах країн та груп країн		На політичних картах материків	
 ПАРИЖ	понад 1 000 000 жителів	 БУДАПЕШТ	понад 1 000 000 жителів
 Дублін	500 000–1 000 000 жителів	 Валенсія	500 000–1 000 000 жителів
 Каунас	100 000–500 000 жителів	 Каунас	100 000–500 000 жителів
 Кембрідж	50 000–100 000 жителів	 Малакаль	до 100 000 жителів
 Овруч	10 000–50 000 жителів		
 Тракай	до 10 000 жителів		
 Холм	Віддалені частини міст		
<u>ПАРИЖ</u>	Столиці держав	   	Столиці держав
<u>Род-Таун</u>	Центри залежних територій	 	Центри залежних територій
<u>ХАРКІВ</u>	Центри адміністративних одиниць держав		














КОРДОНИ ТА МЕЖІ

	державні		демаркаційні лінії
	адміністративних одиниць держав		заповідників та національних парків

ШЛЯХИ СПОЛУЧЕННЯ

	Залізничні, тунелі		Канали судноплавні
	Морські залізничні поромні переправи		Міжнародні аеропорти
	Автомобільні шляхи, перевали, тунелі		Морські порти

ІНШІ ОБ'ЄКТИ




	Озера солоні	 991	Позначки глибин
	Озера з мінливою береговою лінією		Вулкани
	Річки, що пересихають		Коралові рифи
	Сухі річища		Болота
	Водоспади та пороги		Солончаки
 479	Позначки висот над рівнем моря		Піски
 33	Позначки урізів води над рівнем моря		

НА КАРТАХ УКРАЇНИ






НАСЕЛЕНІ ПУНКТИ

За кількістю жителів		За типом поселення	
	Міста	<i>Козин</i>	Селища
КИЇВ	понад 1 000 000 жителів	<i>Ясне</i>	Села
●	ЛЬВІВ 500 000–1 000 000 жителів	За адміністративним значенням	
◎	ХЕРСОН 100 000–500 000 жителів	КИЇВ	Столиці держав
●	Ялта 50 000–100 000 жителів	СІМФЕРОПОЛЬ	Центри Автономної Республіки Крим, центри областей
●	Судак 10 000–50 000 жителів	ВІННИЦЯ	
○	Ржищів до 10 000 жителів		
●	Балаклава Віддалені частини міст		









КОРДОНИ ТА МЕЖІ

	державні		заповідників та національних парків
	адміністративно-територіальних одиниць		

ШЛЯХИ СПОЛУЧЕННЯ

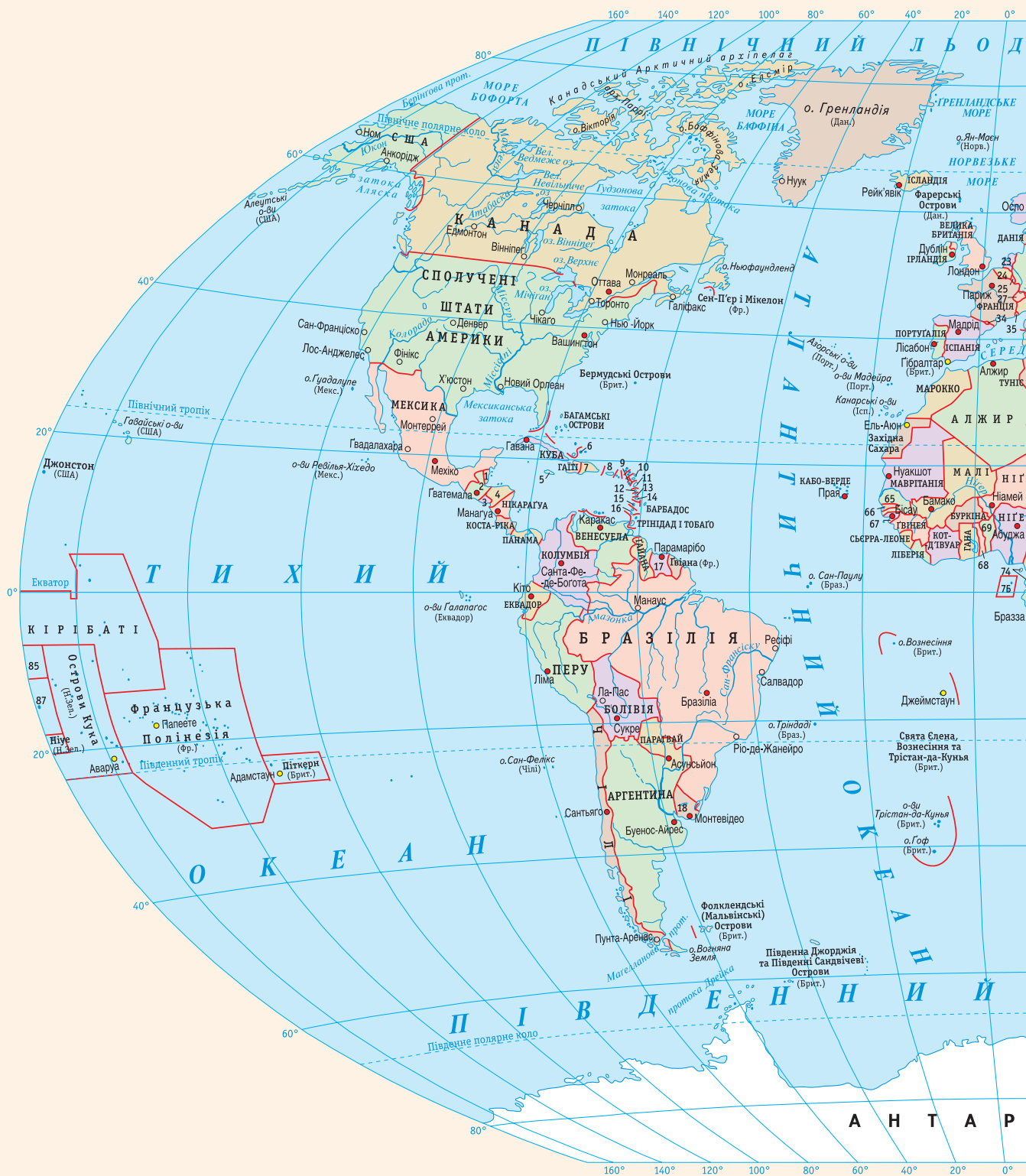
	Залізниці		Канали судноплавні
	Морські залізничні поромні переправи	+	Головні аеропорти
Автомобільні шляхи		↓	Морські та річкові порти
	магістральні		
	інші		

ІНШІ ОБ'ЄКТИ

	Озера солоні		Позначки глибин
	Озера з мінливою береговою лінією		Болота
	Річки, що пересихають		Солончаки
	Позначки висот над рівнем моря		Піски

Примітки.

1. Умовні позначення, вміщені в легендах карт атласу, до даної таблиці не включено.
2. Назви адміністративних одиниць, однойменних з їхніми центрами, на картах не підписано



ЦИФРАМИ

- | | | | | |
|---|----------------------------|----------------------------|---------------|----------------|
| Примітки. | АМЕРИКА | 9 Сент-Кітс і Невіс | ЄВРОПА | 28 Ліхтенштейн |
| 1. Майбутнє Західної Сахари підлягає врегулюванню згідно з відповідними рішеннями ООН. | 1 Бельгія | 10 Антигуа та Барбуда | 19 Естонія | 29 Австрія |
| 2. Британська Територія в Індійському Океані створена всупереч рішенням Генеральної Асамблеї ООН. | 2 Гватемала | 11 Гваделупа (Фр.) | 20 Латвія | 30 Словаччина |
| 3. ООН визнає Македонію під назвою «Колишня Югославська республіка Македонія». | 3 Сальвадор | 12 Домініка | 21 Литва | 31 Словенія |
| 4. АР Крим та місто Севастополь є тимчасово окупованими Російською Федерацією територіями | 4 Гондурас | 13 Мартініка (Фр.) | 22 Білорусь | 32 Угорщина |
| | 5 Ямайка | 14 Сент-Люсія | 23 Нідерланди | 33 Молдова |
| | 6 Теркс і Кайкос (Брит.) | 15 Сент-Вінсенті Гренадіни | 24 Бельгія | 34 Андорра |
| | 7 Домініканська Республіка | 16 Гренада | 25 Люксембург | 35 Монако |
| | 8 Пуерто-Ріко (США) | 17 Суринам | 26 Німеччина | 36 Сан-Маріно |
| | | 18 Уругвай | 27 Швейцарія | 37 Хорватія |



НА КАРТІ ПОЗНАЧЕНО:

- | | | | | | |
|--------------------------|---------------------------|-------------------|-----------------|--------------------------------------|-----------------------------|
| 38 Боснія та Герцеговина | 45 Грузія | 53 Кувейт | 63 Камбоджа | 71 Джібуті | 79 Комори |
| 39 Сербія | 46 Вірменія | 54 Бахрейн | 64 Бруней | 72 Центрально-Африканська Республіка | 80 Майотта (Фр.) |
| 40 Чорногорія | 47 Азербайджан | 55 Катар | АФРИКА | 73 Південний Судан | 81 Зімбабве |
| 41 Албанія | 48 Кіпр | 56 Киргизстан | 65 Сенегал | 74 Екваторіальна Гвінея | 82 Свaziленд |
| 42 Македонія | 49 Ліван | 57 Таджикистан | 66 Гамбія | 75 Сан-Томе і Принсіпі | 83 Лесото |
| 43 Болгарія | 50 Ізраїль | 58 Непал | 67 Гвінея-Бісау | 76 Руанда | ОКЕАНІЯ |
| 44 Мальта | 51 Палестинські території | 59 Бутан | 68 Того | 77 Бурунді | 84 Гуам (США) |
| | 52 Йорданія | 60 Бангладеш | 69 Бенін | 78 Малаві | 85 Токелая (Н.Зел.) |
| | | 61 Корея Північна | | | 86 Уолліс і Футуна (Фр.) |
| | | 62 Корея Південна | | | 87 Американське Самоа (США) |

НОРВЕГІЯ

Королівство Норвегія



Місцезнаходження: Північна Європа
Столиця: Осло – 623 966 осіб
Територія: 323 758 км²
Адміністративний поділ: 19 фюльке
Населення: 5 051 275 осіб
Густота населення: 16 осіб/км²
Офіційна мова: норвезька
Національний склад: норвежці 94%, саамі 1%
Релігії: протестантизм 88%, інші християнські конфесії 12%
ВВП на одну особу: 99 462 \$ США
Грошова одиниця: норвезька крона = 100 ере

НОРФОЛК (Австрал.)

Острів Норфолк



Місцезнаходження: Австралія та Океанія
Адміністративний центр: Кінгстон – 1 900 осіб
Територія: 36,26 км²
Населення: 1 795 осіб
Густота населення: 50 осіб/км²
Офіційна мова: англійська
Релігії: протестантизм
Грошова одиниця: австралійський долар = 100 центам

ОБ'ЄДНАНІ АРАБСЬКІ ЕМІРАТИ

Об'єднані Арабські Емірати



Місцезнаходження: Південно-Західна Азія
Столиця: Абу-Дабі – 2 563 212 осіб
Територія: 83 600 км²
Адміністративний поділ: 7 еміратів
Населення: 5 314 317 осіб
Густота населення: 64 особи/км²
Офіційна мова: арабська
Етнорасовий склад: вихідці з Південної Азії 50%, араби 42%
Релігії: іслам 96% (суніти 77%, шиїти 19%)
ВВП на одну особу: 64 840 \$ США
Грошова одиниця: дирхам ОАЕ = 100 філсам

ОМАН

Султанат Оман



Місцезнаходження: Південно-Західна Азія
Столиця: Маскат – 880 200 осіб
Територія: 309 500 км²
Адміністративний поділ: 7 провінцій
Населення: 2 904 037 осіб
Густота населення: 9 осіб/км²
Офіційна мова: арабська
Національний склад: араби 75%, белуджі 10%
Релігії: іслам 86% (в тому числі ібадитський 75%), індуїзм 14%
ВВП на одну особу: 24 765 \$ США
Грошова одиниця: оманський ріал = 100 байзам

ОСТРІВ РІЗДВА (Австрал.)

Острів Різдва



Місцезнаходження: Індійський океан
Адміністративний центр: Флаінг-Фіш-Коув – 1 346 осіб
Територія: 262 км²
Населення: 2 181 особа
Густота населення: 8 осіб/км²
Офіційна мова: англійська
Релігії: буддизм і даосизм 50%, християнство 30%, іслам (суніти) 16%
Грошова одиниця: австралійський долар = 100 центам

ОСТРОВИ КУКА (Нова Зел.)

Острови Кука



Місцезнаходження: Австралія та Океанія
Адміністративний центр: Аваруа – 4 967 осіб
Територія: 240,1 км²
Адміністративний поділ: 15 острівних округів
Населення: 14 974 особи
Густота населення: 62 особи/км²
Офіційна мова: англійська
Релігії: протестантизм 69%, католицизм 15%
ВВП на одну особу: 13 478 \$ США
Грошова одиниця: новозеландський долар = 100 центам

ПАКИСТАН

Ісламська Республіка Пакистан



Місцезнаходження: Південна Азія
Столиця: Ісламабад – 900 000 осіб
Територія: 796 095 км²
Адміністративний поділ: 4 провінції, 1 родова територія, федеральна столична територія
Населення: 179 951 140 осіб
Густота населення: 266 осіб/км²
Офіційна мова: урду
Національний склад: пенджабці 56%, сіндхі 13%, пуштуні 8%
Релігії: іслам 97% (суніти 77%, шиїти 20%)
ВВП на одну особу: 1 296 \$ США
Грошова одиниця: пакистанська рупія = 100 пайсам

ПАЛАУ

Республіка Палау



Місцезнаходження: Австралія та Океанія
Столиця: Мелекеок – 391 особа
Територія: 488 км²
Адміністративний поділ: 16 штатів
Населення: 21 032 особи
Густота населення: 43 особи/км²
Офіційні мови: англійська, палау
Національний склад: палауанці 99%
Релігії: християнство 70%, традиційні вірування 30%
ВВП на одну особу: 11 096 \$ США
Грошова одиниця: долар США = 100 центам

ПАЛЕСТИНСЬКІ ТЕРИТОРІЇ

Палестинські території



Місцезнаходження: Південно-Західна Азія
Адміністративний центр: Східний Єрусалим (Ель-Кудс) – 801 000 осіб
Територія: 6 257 км²
Населення: 4 260 630 осіб
Густота населення: 681 особа/км²
Офіційна мова: арабська
Релігії: іслам (суніти)
ВВП на одну особу: 1 300 \$ США
Грошова одиниця: новий шекель = 100 новим агоротам, йорданський динар = 1 000 пїастрам (гіршам)

ПАНАМА

Республіка Панама



Місцезнаходження: Центральна Америка
Столиця: Панама – 708 738 осіб
Територія: 75 517 км²
Адміністративний поділ: 9 провінцій, 3 особливі округи
Населення: 3 624 991 особа
Густота населення: 48 осіб/км²
Офіційна мова: іспанська
Етнорасовий склад: метиси 70%, негри 14%, білі 10%, індійці 6%
Релігії: католицизм 93%
ВВП на одну особу: 9 919 \$ США
Грошова одиниця: бальбоа = 100 сентесімо, долар США = 100 центам

ПАПУА-НОВА ГВІНЕЯ

Незалежна Держава Папуа-Нова Гвінея



Місцезнаходження: Австралія та Океанія
Столиця: Порт-Морсбі – 254 000 осіб
Територія: 462 840 км²
Адміністративний поділ: 19 провінцій, столичний національний округ
Населення: 7 170 112 осіб
Густота населення: 16 осіб/км²
Офіційні мови: англійська, неомеланезійська
Національний склад: папуаси 85%
Релігії: християнство 66%, традиційні вірування 34%
ВВП на одну особу: 2 313 \$ США
Грошова одиниця: кіна = 100 тоія

ПАРАГВАЙ

Республіка Парагвай



Місцезнаходження: Південна Америка
Столиця: Асунсьйон – 507 574 особи
Територія: 406 752 км²
Адміністративний поділ: 17 департаментів, столичний округ
Населення: 6 682 943 особи
Густота населення: 16 осіб/км²
Офіційні мови: іспанська, гуарані
Етнорасовий склад: метиси 95%, білі 3%, індійці 2%
Релігії: католицизм 90%
ВВП на одну особу: 3 903 \$ США
Грошова одиниця: гуарані = 100 сентімо

ПЕРУ

Республіка Перу



Місцезнаходження: Південна Америка
Столиця: Ліма – 8 481 415 осіб
Територія: 1 285 216 км²
Адміністративний поділ: 12 областей, столичний департамент
Населення: 30 135 875 осіб
Густота населення: 23 особи/км²
Офіційні мови: іспанська, кечуа, аймара
Етнічний склад: індіанці 45%, метиси 37%, білі 15%
Релігії: католицизм 95%
ВВП на одну особу: 6 530 \$ США
Грошова одиниця: новий соль = 100 сентимо

ПІВДЕННА АФРИКА

Південноафриканська Республіка



Місцезнаходження: Південна Африка
Столиця: Преторія (офіційно) – 1 888 046 осіб; Кейптаун (фактично) – 2 375 910 осіб
Територія: 1 219 090 км²
Адміністративний поділ: 9 провінцій
Населення: 52 982 000 осіб
Густота населення: 44 особи/км²
Офіційні мови: африкаанс, англійська
Етнічний склад: негри 75%, білі 14%, мулати 9%, вихідці з Південної Азії 2%
Релігії: протестантизм 55%, католицизм 9%, індуїзм 1%, іслам 1%
ВВП на одну особу: 7 507 \$ США
Грошова одиниця: ренд = 100 центам

ПІВДЕННИЙ СУДАН

Республіка Південний Судан



Місцезнаходження: Східна Африка
Столиця: Джуба – 244 493 особи
Територія: 619 745 км²
Адміністративний поділ: 10 штатів
Населення: 10 625 176 осіб
Густота населення: 17 осіб/км²
Офіційна мова: англійська
Етнічний склад: дінка 38%, нуер 17%, барі 10%, занде 10%
Релігії: християнство 60%, традиційні вірування 32%, іслам 6%
ВВП на одну особу: 1 175 \$ США
Грошова одиниця: суданський фунт, південносуданський фунт = 100 піастрам

ПІВНІЧНІ МАРІАНСЬКІ ОСТРОВИ (США)

Співдружність Північних Маріанських Островів



Місцезнаходження: Австралія та Океанія
Адміністративний центр: Гаралан – 3 588 осіб
Територія: 477 км²
Адміністративний поділ: 4 острівних округи
Населення: 63 517 осіб
Густота населення: 133 особи/км²
Офіційна мова: англійська, чаморро
Релігії: християнство
ВВП на одну особу: 13 600 \$ США
Грошова одиниця: долар США = 100 центам

ПІТКЕРН (Брит.)

Піткерн



Місцезнаходження: Австралія та Океанія
Адміністративний центр: Адамстаун – 50 осіб
Територія: 4,6 км²
Населення: 50 осіб
Густота населення: 10 осіб/км²
Офіційна мова: англійська
Релігії: протестантизм
Грошова одиниця: новозеландський долар = 100 центам

ПОЛЬЩА

Республіка Польща



Місцезнаходження: Центральна Європа
Столиця: Варшава – 1 711 324 особи
Територія: 312 685 км²
Адміністративний поділ: 16 воеводств
Населення: 38 533 789 осіб
Густота населення: 123 особи/км²
Офіційна мова: польська
Національний склад: поляки 98%
Релігії: католицизм 95%, інші християнські конфесії
ВВП на одну особу: 12 538 \$ США
Грошова одиниця: злотий = 100 грошам

ПОРТУГАЛІЯ

Португальська Республіка



Місцезнаходження: Південно-Західна Європа
Столиця: Лісабон – 517 802 особи
Територія: 91 831 км²
Адміністративний поділ: 18 округів, 2 автономні області
Населення: 10 699 333 особи
Густота населення: 116 осіб/км²
Офіційна мова: португальська
Національний склад: португальці 98%
Релігії: католицизм 97%, протестантизм 1%
ВВП на одну особу: 20 179 \$ США
Грошова одиниця: євро = 100 євроцентам

ПУЕРТО-РІКО (США)

Співдружність Пуерто-Ріко



Місцезнаходження: Вест-Індія
Адміністративний центр: Сан-Хуан – 382 299 осіб
Територія: 9 104 км²
Адміністративний поділ: 8 округів
Населення: 3 667 084 особи
Густота населення: 403 особи/км²
Офіційні мови: іспанська, англійська
Релігії: католицизм 75%, протестантизм 5%
ВВП на одну особу: 27 098 \$ США
Грошова одиниця: долар США = 100 центам


РЕЮНЬЙОН (ФР.)

Реюньйон

Місцезнаходження: Індійський океан
Адміністративний центр: Сен-Дені – 145 022 особи
Територія: 2 510 км²
Адміністративний поділ: 4 округи
Населення: 837 868 осіб
Густота населення: 334 особи/км²
Офіційна мова: французька
Етнічний склад: метиси 64%, індійці 28%, китайці 2%, білі 2%
Релігії: католицизм 88%
ВВП на одну особу: 17 520 \$ США
Грошова одиниця: євро = 100 євроцентам

РОСІЯ

Російська Федерація



Місцезнаходження: Європа/Азія
Столиця: Москва – 11 612 900 осіб
Територія: 17 075 400 км²
Адміністративний поділ: 21 республіка, 9 країв, 46 областей, 2 міста федерального підпорядкування, 1 автономна область, 4 автономних округів
Населення: 143 056 400 осіб
Густота населення: 8 осіб/км²
Офіційна мова: російська
Національний склад: росіяни 80%, татари 4%, українці 3%
Релігії: православ'я 80%, іслам, іудаїзм
ВВП на одну особу: 14 247 \$ США
Грошова одиниця: рубль = 100 копійкам

РУАНДА

Руандійська Республіка



Місцезнаходження: Центральна Африка
Столиця: Кігалі – 1 135 428 осіб
Територія: 26 338 км²
Адміністративний поділ: 10 префектур, столична територія
Населення: 10 537 222 особи
Густота населення: 400 осіб/км²
Офіційні мови: французька, кіньяруанда
Національний склад: хуту 90%, тутсі 9%
Релігії: християнство 74%, традиційні вірування 25%
ВВП на одну особу: 693 \$ США
Грошова одиниця: руандійський франк = 100 сантимам

РУМУНІЯ

Румунія



Місцезнаходження: Південно-Східна Європа
Столиця: Бухарест – 2 355 788 осіб
Територія: 238 391 км²
Адміністративний поділ: 41 округ, 1 муніципалітет
Населення: 21 355 849 осіб
Густота населення: 90 осіб/км²
Офіційна мова: румунська
Національний склад: румуни 89%, угорці 8%, цигани
Релігії: православ'я 70%, католицизм 6%, протестантизм 6%
ВВП на одну особу: 7 935 \$ США
Грошова одиниця: румунський лей = 100 банам

Перевальне 113 Б2
Перевальськ 112 Б2
Перегінське 106 В3
Перегонівка 110 Б1
Передове 113 А2
Перекоп 113 А1
Перекопівка 108 В2
Перемисьляни 106 В3
Перемисьль, див. Пшемисьль
Перемога 108 Б2
Переспа 106 В2
Перечин 106 Б3
Перещелине 111 Г1
Переяслав-Хмельницький 108 Б2
Перчунове 110 Б1
Першохостянтинівка 111 В1
Першотравенськ (Днп. обл.) 111 Д1
Першотравенськ (Жт. обл.) 107 Г2
Першотравневе 107 Д2
Петриківка 111 Г1
Петрівка (Од. обл.) 110 А2
Петрівка (Пл. обл.) 108 В3
Петрівка (Хрс. обл.) 111 Г2
Петрівка (АР Крим) 113 Б2
Петрівка (Лг. обл.) 112 Б2
Петрівка (Од. обл.) 110 Б2
Петрівськ 110 А2
Петрівське 109 Д3
Петрове 111 В1
Петровка 112 Б3
Петровське 112 Б2
Петропавлівка (Хрс. обл.) 111 В2
Петропавлівка (Днп. обл.) 111 Д1
Петрошань 102 Б2
Печеніги 109 Д3
Печеніжин 106 В3
Печенізьке вдсх. 109 Д2
Печера 107 Д3
Первоавгустовський 109 Г1
Петрикав 102 Д1
Пилипець 106 Б3
Пилива 107 Г3
Пирятин 108 В2
Письменне 111 Д1
Південне 108 Д3
Південний Буг, р. 105 Е4
Південні Карпати, гори 104 Б5
Північнокримський кан. 113 Б2
Підбуж 106 Б3
Підволочиськ 106 Г3
Підгайці 106 В3
Підгородна 110 Б1
Підгородне 111 Г1
Підкам'яні 106 В3
Пінськ 102 Г1
Пінські болота, геогр. обл. 106 В2
Піски (Пл. обл.) 108 В2
Піски (Хрс. обл.) 109 Д3
Пісківка 108 А2
Пісочин 109 Д3
Пітешть 102 В5
Піща 106 Б2
Піщана 110 А1
Піщане 113 А2
Піщаний, м. 113 А2
Піщаний Брід 110 Б1
Піщанка 107 Д3
Плавське 111 Г2
Плетений Ташлик 110 Б1
Плиски 108 В2
Плодове 113 А2
Плоєшль 102 Г5
Плоске 109 Г3
Плужне 107 Г2
Пляшева 106 В2
Побузьке 110 Б1
Поворськ 106 В2
Погреби 108 В3
Погребиче 107 Д3
Погребняки 108 В3
Подільська височ. 104 В3
Подільські Товтри, нац. парк 107 Г3
Подорожне 111 В1
Пожня 109 Г2
Покотилівка 109 Д3
Покровка 110 Б2
Покровське (Днп. обл.) 111 Д2
Покровське (Лг. обл.) 112 Б2
Покровське (Мк. обл.) 110 Б2

Покутсько-Буковинські Карпати, гори 104 В3
Покуття, геогр. обл. 104 В3
Полісся, геогр. обл. 104 В2
Поліська низов. 104 Б2
Поліське 107 Д2
Поліський запов. 107 Д2
Полная, р. 112 В2
Пологи (Вн. обл.) 107 Д3
Пологи (Зп. обл.) 111 Д2
Пологи (Зп. обл.) 111 Д2
Полонинський хр. 104 Б3
Полонне 107 Г2
Полтава 109 Г3
Полтавка (АР Крим) 113 Б2
Полтавка (Зп. обл.) 111 Д2
Полтавська область 109 Г3
Полтавська рівнина 108 В2
Полтавченське 112 В3
Поляна 106 Б3
Польща 102 Б2
Помічна 110 Б1
Поморяни 106 В3
Понизівка 113 А2
Поніри 109 Д1
Понінка 107 Г2
Понорниця 108 В2
Попасна 112 Б2
Попельнасте 111 В1
Попівка (Пл. обл.) 108 В2
Попівка (См. обл.) 108 В2
Попільня 107 Д3
Портове 113 А2
Посад-Покровське 110 В2
Потівка 107 Д2
Потік 108 Б3
Потудань, р. 105 І2
Почаїв 106 В3
Поштове 113 А2
Правда 113 А2
Прагова, р. 104 Б5
Преслав 111 Д2
Приазовська височ. 105 І4
Приазовське 111 Г2
Прибережне 113 Б2
Прибужани 110 Б2
Привільне 110 В2
Привітне (АР Крим) 113 Б2
Привітне (АР Крим) 113 Б2
Придніпровська височ. 104 Д3
Придніпровська низов. 108 Б2
Приколотне 109 Д2
Прикубанська низов. 105 І4
Приліпка 109 В3
Прилісне 106 В2
Прилуки 108 В2
Приморськ 111 Д2
Приморське (Зп. обл.) 111 Г2
Приморське (Од. обл.) 110 А3
Приморське (Од. обл.) 110 А3
Приморський 113 Б2
Приморський Посад 111 Г2
Приморсько-Ахтарськ 103 І4
Приозерне 113 В2
Прип'ять 108 Б2
Прип'ять, р. 104 Е2
Пристені 109 Д2
Причорноморська низов. 110 А3
Пришиб 111 Г2
Приютівка 111 В1
Пролетарське 111 Д2
Пролетарський 109 Г2
Просторне 113 Б2
Просяна 111 Д1
Просяне 109 Г3
Прохоровка 109 Д2
Пруды 113 Б2
Прудянка 109 Д2
Прут, р. 104 Д5
Псел, р. 109 В3
Псьол, р. 109 Д2
Пуків 106 В3
Пулави 106 А2
Пустовийтове 108 В3
Пустомити 106 Б3
Путівка 109 В2
Путила 106 В3
Путна 106 В4
Пушкарівка 111 Г1
Пушкіне 113 Б2

Пшеворськ 106 Б2
Пшемисьль (Перемисьль) 106 Б3
П'юнкі 106 А2
П'юскі 106 Б2
П'ятихатка 113 Б2
П'ятихатки 111 В1
П'ятицьке 109 Д2
П'ятра-Нямц 102 Г4
Р
Рава-Руська 106 Б2
Радауць, див. Радівці
Радехів 106 В2
Радзін-Подляскі 106 Б2
Радзін 107 Е2
Радивилів 106 В2
Радивонівка 111 Г2
Радимно 106 Б3
Радівці (Радауць) 102 В4
Радісне 110 Б2
Радомишль 107 Д2
Радулин 107 Г2
Радуль 108 Б2
Радушне 111 Г2
Радянське 109 Г3
Разели, оз. 104 Д5
Райгородка 112 Б2
Райнівка 111 Г2
Райське 112 А2
Ракітне 109 Г2
Рата, р. 106 Б2
Ратне 106 В2
Раухівка 110 Б2
Рауць, р. 107 Г3
Рафалівка 106 В2
Рахів 106 В3
Рахни Лісові 107 Д3
Рацеве 108 В3
Ревна, р. 108 В1
Резіна 110 А2
Рейовець-Фабричні 106 Б2
Рені 110 А3
Реут, р. (бас. Дніпра) 105 З2
Реут, р. (бас. Ністру) 104 Д4
Речича 108 Б1
Решетилівка 109 Г3
Ржицьк 108 Б3
Рибаківка 110 Б2
Рибаче 113 Б2
Рибніца 110 А2
Рильськ 109 Г2
Риманув 106 А3
Римарівка 110 А2
Римніку-Вилча 102 В5
Римніку-Сарат 102 Г5
Рита, р. 106 В2
Ришкань 107 Г4
Рів, р. 107 Г3
Рівне (АР Крим) 113 Б2
Рівне (Кр. обл.) 110 Б1
Рівне (Рв. обл.) 106 Г2
Рівненська область 106 Г2
Рівненський запов. 106 В2; 107 Г2
Різдвянка 111 Д2
Ріка, р. 106 Б3
Ріпки 108 Б2
Річки 109 Г2
Ровеньки (Лг. обл.) 112 Б2
Ровеньки (Росія) 112 Б2
Рогань 109 Д3
Рогатин 106 В3
Рогозів 108 Б2
Родинське 112 А2
Рожище 106 В2
Рожище 106 В3
Рождятів 106 В3
Роздільна 110 Б2
Роздольне (АР Крим) 113 А2
Роздольне (Хрс. обл.) 111 В2
Роздори 111 Г1
Розівка 111 Д2
Розточчя, височ. 106 Б2
Розточчя, запов. 106 Б3
Рокита 109 В3
Рокитне (Кв. обл.) 108 Б3
Рокитне (Рв. обл.) 107 Г2
Рокитне (Рв. обл.) 107 Г2
Роман 102 Г4

Романів 107 Г2
Роман-Кощ, г. 113 Б2
Ромен, р. 108 Б2
Ромни 108 В2
Ромодан 108 В3
Ролчице 106 А2
Росава, р. 108 Б3
Росія 103 І2, І3
Россоша 107 Д3
Россош 112 Б1
Россош, р. 112 Б3
Роставиця, р. 104 Д3
Ростов-на-Дону 112 Б3
Рось, р. 104 Д3
Роська, р. 108 А3
Роца 110 А2
Рубанівка 111 Г2
Рубіжне 112 Б2
Рудки 106 Б3
Рудне 106 Б3
Рудниця 107 Д3
Руднік 106 Б2
Ружин 107 Д3
Румунія 102 Б4
Рунівщина 109 Г3
Русанівка 109 В2
Ручайовка 107 Е2
Ручі 113 А2
Рябина 109 Г2
Ряснопіль 110 Б2
Ряшів, див. Жешув

С
Савень 107 Г4
Савинки 108 В2
Савинці 109 Д3
Савранка, р. 107 Д3
Саврань 110 Б1
Сагайдак 109 В3
Садове 113 Б2
Саки 113 А2
Саксагань 111 В1
Саксагань, р. 111 В1
Салгир, р. 113 Б2
Салькове 110 А1
Сальниця 107 Д3
Самійлівка 109 Д3
Самара, р. 111 Г1
Самари 106 В2
Самбек 112 Б3
Самбек, р. 112 Б3
Самбір 106 Б3
Самгородок 107 Д3
Самотівка 109 Г2
Сан, р. 106 Б2
Сандомір 106 А2
Санок 106 Б3
Сарата 110 А2
Сари 109 В2
Сарич, м. 113 А2
Сарни 107 Г2
Сартана 112 А3
Сасик, оз. 113 А2
Сасик (Кундук), оз. 110 А3
Сатанів 106 Г3
Сату-Маре 106 Б4
Сахновщина 109 Г3
Сваліява 106 Б3
Свала, р. 109 Г1
Сварицевичі 107 Г2
Сватове 112 Б2
Свердловськ 112 Б2
Свеса 109 В2
Свиня, р. 106 Б2
Свір, р. 106 В3
Світловодськ 111 В1
Світлогірське 109 Г3
Світлодарськ 112 Б2
Свіча, р. 106 В3
Свобода 111 Г2
Святець 106 Г3
Святі Гори, нац. парк 112 А2
Святогірськ 112 А2
Севастополь 113 А2
Седльце 102 Б1
Седнів 108 Б2
Седнівка 110 В2
Сейм, р. 108 В2

Сейні 106 B4
Селидове 112 A2
Селятин 106 B4
Семенівка (Зп. обл.) 111 D2
Семенівка (Пл. обл.) 108 B3
Семенівка (Чрг. обл.) 108 B1
Семибалки 112 B3
Семилуки 103 I2
Семисотка 113 B2
Сенкевичівка 106 B2
Сенча 108 B2
Сербка 110 B2
Сергіївка 110 B2
Середина 109 B1
Середнє 106 B3
Середньоросійська височ. 105 И1
Серет, р. (бас. Дністра) 106 B3
Серет, р. (бас. Дунаю) 106 B3
Серпневе 110 A2
Северний 109 D2
Северодонецьк 112 B2
Севск 109 Г1
Седове 112 B3
Сенява 106 B2
Сиваське 111 Г2
Сиваш 111 Г3
Сиваш, зат. 113 B2
Сивуля, г. 106 B3
Синапне 113 B2
Синджерей 110 A2
Синемир, нац. парк 106 B3
Синельникове 111 Г1
Синцине 113 B2
Синівка 109 Г2
Синюха, р. 110 B1
Синява 108 B3
Сировари 106 B3
Ситківці 107 D3
Ситняки 108 A2
Сібіу 102 B5
Сіверськ 112 B2
Сіверський Донець, р. 105 I3
Сігету-Мармаціей 106 B4
Сігішоара 102 B4
Сіманчи 107 D2
Сімеіз 113 B2
Сімферополь 113 B2
Сіндешть 110 A2
Сирет, р. 104 Г5
Скадовськ 111 B2
Скала-Подільська 106 Г3
Скалат 106 B3
Скалісте 113 A2
Скалодзін 107 D1
Скародне 107 D2
Скварява 106 B3
Сквіра 108 A3
Скворцове 113 A2
Скобелеве 111 B2
Сколе 106 B3
Сколівські Бескиди, нац. парк 106 B3
Скородне (Росія) 109 Г2
Скородне (Росія) 109 D2
Скрипай 109 D3
Слабин 108 B2
Славгород 111 Г1
Славське 106 B3
Славута 107 Г2
Славутич 108 B2
Слатине 109 D2
Слатіна 102 B5
Слобідка 110 A2
Слобода 108 B2
Слобозія 110 A2
Словаччина 102 B3
Словечансько-Оверуцький кряж 107 D2
Словечне 107 D2
Словечна, р. 107 D2
Слов'янка 111 Д1
Слов'яносербськ 112 B2
Слов'янськ 112 A2
Случ, р. 107 Г2
Смига 106 B2
Смирнове 111 D2
Смідин 106 B2
Сміла 108 B3
Сміле 108 B2
Смілка, р. 107 Г2
Смоліне 110 B1

Смолянка 108 B2
Смотрич 107 Г3
Смотрович, р. 107 Г3
Снігурівка 111 B2
Сніжків 109 Г3
Сніжне 112 B2
Сніна 106 B3
Снов, р. 108 B2
Снятин 106 B3
Соб, р. 107 D3
Соболівка 107 D3
Собранце 106 B3
Советський 113 B2
Сож, р. 104 E1
Сокаль 106 B2
Сокиряни 107 Г3
Соколув-Малопольські 106 B2
Соледар 112 B2
Солнцево 109 D2
Соловівка 107 D2
Соломна 106 Г3
Солона, р. 111 D2
Солоне 111 Г1
Солоницівка 109 D2
Солотвин 106 B3
Солотвино 106 B4
Сомеш, р. 106 B4
Сомешу-Маре, р. 104 B4
Сомешу-Мік, р. 104 B4
Сонячна Долина 113 B2
Сонячногірське 113 B2
Сорока (Сороки) 110 A1
Сороки, див. Сорока
Сосика, р. 112 B3
Сосниця 108 B2
Соснівка 106 B2
Соснове 107 Г2
Софіївка (Днп. обл.) 111 B1
Софіївка (Зп. обл.) 111 Г1
Софіївка (Чрк. обл.) 108 B3
Сохрановка 112 B2
Сошичне 106 B2
Спасове 111 B1
Срібне 108 B2
Ставище (Жг. обл.) 107 D3
Ставище (Кв. обл.) 108 B3
Стайки 108 B2
Стальова-Воля 106 B2
Станиця Луганська 112 B2
Станіслав 110 B2
Станіславка 110 A2
Станіславчик 107 D3
Стара Вижівка 106 B2
Стара Гута 109 B1
Стара Жадова 106 B3
Стара Синява 107 Г3
Стара Сіль 106 B3
Стара Ушиця 107 Г3
Стара Чорторія 107 Г2
Старий Кривин 107 Г2
Старий Крим (АР Крим) 113 B2
Старий Крим (Днп. обл.) 112 A3
Старий Мерчик 109 Г3
Старий Оскол 109 D2
Старий Салтів 109 D2
Старий Самбір 106 B3
Старий Чорторійськ 106 B2
Старі Маяки 110 B2
Старобешеве 112 B3
Старобільськ 112 B2
Старогнатівка 112 A3
Старокозаче 110 A2
Старокосянтинів 107 Г3
Старомінська 112 B3
Старомлинівка 112 A3
Старощербиновська 112 B3
Старченкове 112 A3
Стаучень 110 A2
Стаханов 112 B2
Стевиг, р. 107 Г2
Стеблів 108 B3
Стебник 106 B3
Степанівка 109 Г2
Степанівка Перша 111 Г2
Степанці 108 B3
Степань 107 Г2
Степногірськ 111 Г2
Стерегуше 113 A2
Стефанівка 113 B2

Стецівка 108 B3
Стецьківка 109 Г2
Стир, р. 106 B2
Стовпове 113 A2
Столин 107 Г2
Сторожинець 106 B3
Стохід, р. 106 B2
Стойнів 106 B2
Страховісія 108 B2
Стрижавка 107 D3
Стрий 106 B3
Стрий, р. 106 B3
Стрипа, р. 106 B3
Стрількове 111 Г3
Стрільськ 107 Г2
Стрюкове 110 B2
Стугна, р. 108 B2
Студениця, р. 107 Г3
Стшижув 106 A3
Суворове 110 A3
Суворовське 113 A2
Судак 113 B2
Суджа 109 Г2
Судова Вишня 106 B3
Суземка 109 Г1
Сула, р. 108 B3
Суліна 110 A3
Сулінське гирло 110 A3
Суми 109 Г2
Сумська область 109 Г2
Супій, р. 108 B3
Сурсько-Михайлівка 111 Г1
Сусаніне 113 A2
Сутиски 107 D3
Сухий Еланець 110 B2
Сухий Еланчик, р. 112 B3
Сухі Яли, р. 112 A3
Суходільськ 112 B2
Сухорабівка 109 B3
Сучава 102 Г4
Сучава, плато 104 Г4
Сучава, р. 104 Г4
Сфінту-Георге 102 B5
Східні Бескиди, гори 104 B3
Східні Карпати, гори 104 B3
Сямьонавка 108 B1

Т

Табаки 110 A3
Табачне 113 A2
Тавільжанка 109 D3
Таврійськ 111 B2
Таврійське (Днп. обл.) 111 Г2
Таврійське (Хрс. обл.) 111 B2
Таганча 108 B3
Таганрог 112 B3
Таганрозька зат. 112 A3
Такил, м. 113 B2
Талалаївка 108 B2
Тальне 108 B3
Тальянки 108 B3
Танев, р. 106 B2
Тара, р. 109 Г1
Тараклія 110 A3
Таранівка 109 D3
Тарасівка (Зп. обл.) 111 D2
Тарасівка (Пл. обл.) 112 B2
Тарасовський 112 B2
Тараща 108 B3
Тарнобжег 106 A2
Тарногруд 106 B2
Таромське 111 Г1
Таругине 110 A2
Тарханкут, м. 113 A2
Тарханкутський п-ів 113 A2
Татарбунари 110 A3
Твердохлебовка 112 B2
Текуч 102 Г5
Теленешть 110 A2
Тельманове 112 B3
Темирівка 111 D2
Темрюцька зат. 105 И5
Тендрівська зат. 110 B2
Тендрівська Коса, о. 110 B2
Теофіполь 107 Г3
Теплик 107 D3
Теплодар 110 B2
Тереблече 106 Г3
Теребля, р. 106 B3
Теребовля 106 B3
Тереса 106 B3
Тереса, р. 106 B3
Терка 106 B3
Термахівка 108 A2
Тернава, р. 107 Г3
Терни (Днп. обл.) 111 B1
Терни (См. обл.) 109 B1
Тернівка (Вн. обл.) 107 D3
Тернівка (Днп. обл.) 111 D1
Тернівка (Зп. обл.) 111 Г1
Тернова 109 D2
Тернопіль 106 B3
Тернопільська область 106 B3
Тернувате 111 D2
Терпіння 111 Г2
Тесів 107 Г2
Тетерів, р. 104 D2
Тербуні 109 E1
Тивері 107 D3
Тилігул, р. 110 B2
Тилігульський лим. 110 B2
Тимішівка 111 Г2
Тимченки 108 B3
Тиниця 108 B2
Тинне 107 Г2
Тирасполь 110 A2
Тирговиште 102 B5
Тиргу-Жіу 102 B5
Тиргу-Муреш 102 B4
Тирнава-Маре, р. 104 B4
Тирнава-Міке, р. 104 B4
Тирневень 102 B4
Тиса, р. 106 B3
Тисмениця 106 B3
Тисменичани 106 B3
Титовка 112 B2
Тиха Сосна, р. 105 I2
Тичин 106 B3
Тишківка 110 B1
Тім 109 D2
Тім, р. 109 D1
Тімашевськ 103 I5
Тіса, р. 106 B3
Тлумач 106 B3
Тня, р. 107 Г2
Тобечицьке, оз. 113 B2
Тоболи 106 B2
Товсте 106 B3
Токмак 111 Г2
Томаківка 111 Г2
Томаровка 109 D2
Томашгород 107 Г2
Томашіль 107 D3
Томашув-Любельські 106 B2
Тонез 107 Г1
Топліца 102 B4
Топківка 108 B2
Торез 112 B2
Торунь 106 B3
Торчин 106 B2
Трактове 113 A2
Тридуби 110 B1
Трикрати 110 B2
Троїцьке (Пл. обл.) 112 B2
Троїцьке (Од. обл.) 110 B2
Троїцький 109 D2
Троїцько-Харцизьк 112 B3
Троковичі 107 D2
Тростянець (Вн. обл.) 106 B2
Тростянець (Вн. обл.) 107 B3
Тростянець (См. обл.) 109 Г2
Тротуш, р. 104 Г4
Троянів 107 D2
Трубєж, р. 108 B1
Трубєж, р. 108 B2
Трускавець 106 B3
Тузлов, р. 112 B3
Тулча 110 A3
Тулчин 107 D3
Тулчинів 108 B2
Турбів 107 D3
Турда 102 B4
Турійськ 106 B2
Турія, р. 106 B2
Турка 106 B3
Турі-Ремети 106 B3
Тур'я 108 B2

Тур'я, р. **108 В2**
Тускар, р. **109 Д2**
Тухолька **106 Б3**
Тучин **107 Г2**
Тячів **106 Б3**

У

Убарць, р. **107 Д2**
Уборть, р. **107 Г2**
Углове **113 А2**
Угнів **106 Б2**
Угольсько-Широколужанський масив, філіал Карпатського запов. **106 Б3**
Угорщина **102 Б4**
Угроїди **109 Г2**
Уда, р. **109 Д2**
Удай, р. **108 В2**
Удачне **112 А2**
Уж, р. (бас. Дніпра) **104 Е2**
Уж, р. (бас. Тиси) **106 Б3**
Ужанський нац. парк **106 Б3**
Ужгород **106 Б3**
Узин **108 Б3**
Узунларське, оз. **113 В2**
Українка **108 Б2**
Українськ **112 А2**
Українські Карпати, гори **106 Б3**
Уладівка **107 Д3**
Уланів **107 Д3**
Ульяновка **110 Б1**
Улянівка **109 Г2**
Улянув **106 Б2**
Умань **108 Б3**
Унава, р. **107 Д2**
Уразово **109 Е2**
Урет, м. **113 А2**
Урзуф **112 А3**
Урожайне **113 Б2**
Усердец, р. **109 Е2**
Усмань **103 І1**
Усожа, р. **109 Г1**
Успенівка **111 Д2**
Успенка **109 В2**
Устивиця **109 В3**
Устилуг **106 В2**
Устинівка **110 В2**
Устички-Дольна **106 Б3**
Усть-Чорна **106 Б3**
Утконосівка **110 А3**
Утлюцький лим. **111 Г2**
Ухань **106 Б2**
Уховецьк **106 В2**
Ушиця, р. **107 Г3**

Ф

Фалешть **102 Г4**
Фараонівка **110 А2**
Фастів **108 А2**
Фегердярат **106 Б4**
Федосівка **110 А2**
Федотова коса **111 Г2**
Феодосійська зат. **113 Б2**
Феодосія **113 Б2**
Феркеу, г. **106 В4**
Фетешть **102 Г5**
Филанкове **109 Г3**
Фіолент, м. **113 А2**
Фіріза **106 Б4**
Флорешть **110 А2**
Фокшань **102 Г5**
Форос **113 А2**
Фрунзе (АР Крим) **113 А2**
Фрунзе (Молдова) **107 Г3**
Фрунзе (Хрс. обл.) **111 Г2**
Фрунзе (Хрс. обл.) **111 Г2**
Фрунзівка **110 А2**

Х

Хаджибейський лим. **110 Б2**
Хаджидер, р. **110 А2**
Харків **109 Д2**
Харківська область **109 Д2**
Харцизьк **112 Б2**
Хашувате **110 А1**
Хелм (Холм) **106 Б2**
Херсон **111 В2**
Херсонес, м. **113 А2**

Херсонська область **111 В2**
Хирів **106 Б3**
Хлібодарське **110 Б2**
Хмельів **108 В2**
Хмельницька область **107 В3**
Хмельницький **107 Г3**
Хмельове **110 Б1**
Хмільник **107 Г3**
Ховми **108 В2**
Ходорів (Кв. обл.) **108 Б3**
Ходорів (Лв. обл.) **106 В3**
Хойніки **107 Д2**
Холм, див. Хелм
Холми **108 В2**
Хомутове **109 Г2**
Хорли **111 В2**
Хоробичі **108 Б1**
Хоробрів **106 В2**
Хоровець **107 Г2**
Хорол **108 В3**
Хорол, р. **108 В3**
Хоростків **106 В3**
Хотешів **106 В2**
Хотин **107 Г3**
Хотінь **109 Г2**
Хоцьки **108 Б3**
Хочине **107 Г2**
Христинівка **108 А3**
Христофорівка (Днп. обл.) **111 В2**
Христофорівка (Мк. обл.) **110 В2**
Хролин **107 Г2**
Хуст **106 Б3**

Ц

Царичанка **111 Г1**
Цвіткове **108 Б3**
Цвіточе **113 Б2**
Цвбрикове **110 Б2**
Церавав **108 А1**
Цераховка **108 Б1**
Цешанув **106 Б2**
Цибулеве **110 В1**
Цибулів **108 А3**
Цицарень **110 А2**
Цна, р. **104 Г1**
Цумань **106 В2**
Цюрупинськ **111 В2**

Ч

Чадир-Лунга **110 А2**
Чайкине **113 Б2**
Чапаєве **109 Г3**
Чапаєвка (АР Крим) **113 Б2**
Чапаєвка (Кв. обл.) **108 Б3**
Чалпине **111 Д1**
Чапליнка **111 В2**
Чарівна гавань, нац. парк **113 А2**
Чаруків **106 В2**
Часів Яр **112 А2**
Чатирдаг, г. **113 Б2**
Чауда, м. **113 Б2**
Челбас, р. **105 І4**
Чемерівці **106 Г3**
Червона Долина **111 В2**
Червона Зірка **112 В2**
Червоне (Жт. обл.) **107 Д3**
Червоне (См. обл.) **109 Г2**
Червоне Поле **111 Д2**
Червоний Донець **109 Д3**
Червоний Маяк **111 В2**
Червоноармійськ **107 Д2**
Червоноармійське **110 А3**
Червоноград **106 В2**
Червонозаводське **108 В2**
Червонознам'янка **110 Б2**
Червоноскільське вдс. **109 Д3**
Червонопартизанськ **112 Б2**
Червоносілка **107 Д2**
Черемисіново **109 Д2**
Черемош, р. **106 В3**
Черемощне **107 Д3**
Черкаси **108 В3**
Черкаська область **108 В3**
Чермалік **112 А3**
Чернацьке **109 В1**
Чернелиця **106 В3**
Чернелівка **107 Г3**
Чернеча Слобода **108 В2**

Чернишове **113 А2**
Чернівецька область **106 В3**
Чернівці (Вн. обл.) **107 Д3**
Чернівці (Чрв. обл.) **106 В3**
Чернігів **108 Б2**
Чернігівка **111 Д2**
Чернігівська область **108 Б2**
Чернявшина **111 Г1**
Чернянка **109 Д2**
Черняхів **107 Д2**
Чечельник **107 Д3**
Черна-над-Тісоу **106 Б3**
Чигирин **108 В3**
Чижівка **107 Г2**
Чинадідово **106 Б3**
Чистеньке **113 Б2**
Чистопілля **113 В2**
Чімішля **110 А2**
Чкалова **108 А1**
Чкалове (АР Крим) **113 Б2**
Чкалове (Хрс. обл.) **111 Г2**
Чкаловське **109 Д3**
Чонгар, п-ів **111 Г2**
Чоп **106 Б3**
Чоповичі **107 Д2**
Чорна, р. **113 А2**
Чорна Калитва, р. **112 Б1**
Чорна Тиса, р. **106 В3**
Чорне море **104 Д5**
Чорний Острів **107 Г3**
Чорний Черемош, р. **106 В4**
Чорнобай **108 В3**
Чорнобиль **108 Б2**
Чорногірський масив, філіал Карпатського запов. **106 В3**
Чорноземне **111 Г2**
Чорноморське (АР Крим) **113 А2**
Чорноморське (Од. обл.) **110 Б2**
Чорноморський запов. **110 Б2**
Чорноморський кан. **113 А2**
Чорнухи **108 В2**
Чорнухине **112 Б2**
Чорнянка **111 В2**
Чортків **106 В3**
Чубарівка **111 Д2**
Чугув **109 Д3**
Чугур, р. **107 Г3**
Чуднів **107 Д2**
Чулаківка **110 В2**
Чупахівка **109 Г2**
Чуровичі **108 Б1**
Чурюк, о. **111 Г2**
Чутівка **108 В3**
Чутове **109 Г3**

Ш

Шагани, оз. **110 А3**
Шалигине **109 Г2**
Шамраївка **108 А3**
Шаргород **107 Д3**
Шарівка **109 Г2**
Шатава **107 Г3**
Шатрище **108 В1**
Шахтарськ **112 Б2**
Шехти **112 В3**
Шацьк **106 Б2**
Шацький нац. парк **106 В2**
Шебекіно **109 Д2**
Шевченкове (Мк. обл.) **110 В2**
Шевченкове (Од. обл.) **110 А3**
Шевченкове (См. обл.) **108 В2**
Шевченкове (Хрк. обл.) **109 Д3**
Шевченкове (Чрк. обл.) **108 Б3**
Шелетівка **107 Г2**
Шибена **106 Г3**
Широке (Днп. обл.) **111 Б2**
Широке (Днп. обл.) **111 Б2**
Широке (Днп. обл.) **111 Г1**
Широке (Зп. обл.) **111 Г2**
Широкий Луг **106 Б3**
Широколанівка **110 Б2**
Ширяєве **110 Б2**
Шишаки **109 Г3**
Шкуруїнська **112 Б3**
Шостка **108 В2**
Шостка, р. **109 В2**
Шпендівка **108 Б3**
Шпиків **107 Д3**
Шпола **108 Б3**

Шрамківка **108 В2**
Штепівка **109 Г2**
Штефан-Вода **110 А2**
Шторомове **113 А2**
Шубине **113 Б2**
Шульгинка **112 Б2**
Шумськ **106 Г2**

Щ

Щасливе **113 Б2**
Щасливеце **111 Д2**
Щастя **112 Б2**
Щебжешин **106 Б2**
Щербані **110 Б2**
Щигри **109 Д2**
Щирець **106 Б3**
Щолкінє **113 Б2**
Щорс **108 Б2**
Щорськ **111 Г1**

Ю

Югославія **102 Б5**
Южне **110 Б2**
Южноукраїнськ **110 Б2**
Юнаківка **109 Г2**
Юнокомунарівськ **112 Б2**
Юртівка **111 Д1**

Я

Яблунець **107 Д2**
Яблунів **106 В3**
Явкіне **110 В2**
Яворів **106 Б3**
Яворівський нац. парк **106 Б2**
Ягорлицька зат. **110 Б2**
Яготин **108 Б2**
Якимівка (Вн. обл.) **107 Д3**
Якимівка (Зп. обл.) **111 Г2**
Яковенкове **113 В2**
Яковлево **109 Д2**
Яланка, р. **107 Д3**
Яловень **110 А2**
Яломица, р. **104 Г5**
Ялуг, оз. **110 А3**
Яллуфель, р. **110 А2**
Ялта (АР Крим) **113 Б2**
Ялта (Днп. обл.) **112 А3**
Ялтинський запов. **113 А2**
Ялтушків **107 Г3**
Ямпіль (Вн. обл.) **107 Д3**
Ямпіль (См. обл.) **109 В2**
Ямпіль (Хм. обл.) **106 Г3**
Яноші **106 Б3**
Янув-Любельські **106 Б2**
Янчур, р. **111 Д2**
Яргара **110 А3**
Яремче **106 В3**
Яришів **107 Г3**
Ярке (АР Крим) **113 Б2**
Ярке (АР Крим) **113 Б2**
Ярке Поле **113 Б2**
Ярмолинці **107 Г3**
Ярослав **106 Б2**
Ярославець **108 В2**
Ярославка **107 Г3**
Ярошівка **108 В2**
Ярунь **107 Г2**
Ясенська зат. **105 І4**
Ясинувата **112 А2**
Ясіня **106 В3**
Ясна Поляна (Зп. обл.) **111 Г2**
Ясна Поляна (Хрс. обл.) **111 В2**
Ясне **111 Г2**
Ясногірка **112 А2**
Яснополянське **113 Б2**
Ясси **102 Г4**
Яхники **108 В2**