



Ця захоплива книга — для справжніх мандрівників та шукачів пригод, які щиро прагнуть до знань і хочуть відкрити для себе нашу унікальну планету. З нею ти зможеш дослідити великі міста, перепливти неосяжні океани, здійснити похід екзотичними джунглями та побувати високо в горах, як справжній дослідник-пілігрим! Розв'язуй головоломки, проходи заплутаними лабіринтами, що проведуть тебе шляхом вражаючих відкриттів! Якщо ти мріяв про навколосвітню подорож, не гай часу, — відкривай цю книгу і...

В ДОРОГУ!

Більше 20 неймовірних мап із відомими пам'ятками, дикими тваринами та приголомшливими природними дивами нашого дивовижного світу!



АТЛАС:

ВІДКРИЙ

ДЛЯ СЕБЕ

ДИВА


СВІТУ

Відкривай ФАКТИ!
 Проводь ДОСЛІДИ!





ЦЯ КНИГА НАЛЕЖИТЬ



УДК 087.5
А92

Жодну з частин цього видання не можна копіювати або відтворювати в будь-якій формі
без письмового дозволу видавництва

Перекладено за виданням:
Factivity. Atlas: Explore the wonders of your world /
Factivity. — Bath : Parragon, 2016. — 128 р.

Переклад з англійської *Юлії Пономаренко*

Ілюстрації *Джині Еспіноза*



Видання для організації дозвілля

Атлас: Відкрий для себе дива світу

Керівник проекту *М. Г. Шакура*
Координатор проекту *Н. Ю. Олянішина*
Відповідальний за випуск *Н. О. Міщенко*
Художній редактор *Т. О. Волошина*
Технічний редактор *В. Г. Євлахов*
Редактор *К. В. Новак*
Коректор *Ю. С. Любавська*

Підписано до друку 16.05.2017.
Формат 84x108/16. Друк офсетний.
Гарнітура «ТехтВook». Ум. друк. арк. 13,44.
Наклад 7000 пр. Зам. № .

Книжковий Клуб «Клуб Сімейного Дозвілля»
Св. № ДК65 від 26.05.2000
61140, Харків-140, просп. Гагаріна, 20а
E-mail: cop@bookclub.ua

Віддруковано у ПАТ «Білоцерківська книжкова фабрика»
09117, м. Біла Церква, вул. Леся Курбаса, 4
впроваджена система управління якістю
згідно з міжнародним стандартом DIN EN ISO 9001:2000



ISBN 978-617-12-3187-0
ISBN 978-1-4748-2035-6 (англ.)

© Parragon Books Ltd, 2017
© Hemiro Ltd, видання українською мовою, 2017
© Книжковий Клуб «Клуб Сімейного Дозвілля»,
переклад та художнє оформлення, 2017



FACTIVITY™



АТЛАС:

ВІДКРИЙ

ДЛЯ СЕБЕ



ДИВА

СВІТУ



Зміст

- | | | | |
|----|--------------------------------------|----|-------------------------------|
| 6 | Мандруй світом | 40 | Побудуй іглу |
| 8 | Створення мапи | 42 | Керуй запрягом собак |
| 10 | Мандруй океанами | 44 | Північна Європа |
| 12 | Північна Америка | 46 | Спостерігай зірки в Лапландії |
| 14 | Візьми таксі | 48 | Проїдься в метро |
| 16 | Навідайся до водоспадів | 50 | Оглянь силуети |
| 18 | Знайди динозаврів | 52 | Південна Європа |
| 20 | Мексика та Центральна Америка | 54 | Візьми участь у виставі |
| 22 | Поринь під землю | 56 | Стрибни в гондолу |
| 24 | Пропливи каналом | 58 | Розмалюй печеру |
| 26 | Розпізнай ураган | 60 | Північна Африка |
| 28 | Південна Америка | 62 | Перетни Сахару |
| 30 | Пройди через Анди | 64 | Досліди піраміди |
| 32 | Вирушай на каное Амазонкою | 66 | Знайди горил |
| 34 | Познайомся з гаучо | 68 | Південна Африка |
| 36 | Арктика | 70 | Майни на сафарі |
| 38 | Мандруй пішки | 72 | Познайомся з масаї |

Сторінки, позначені жирним шрифтом, містять дивовижні мапи різних частин світу!





Відповіді
на завдання
та загадки ти знайдеш
наприкінці
книги.



- 74 Серфінгуй на Кейпі
- 76 **Північна та Центральна Азія**
- 78 Гостюй у юрті
- 80 Сідай у потяг
- 82 Відвідай вулкан
- 84 **Середній Схід та Індія**
- 86 Візьми участь у перегонах верблюдів
- 88 Піднімись на гору
- 90 Відсвяткуй Дівалі
- 92 **Китай та Східна Азія**
- 94 Крокуй Великим муром
- 96 Випий чаю
- 98 Танцюй із драконами
- 100 **Південно-Східна Азія**
- 102 Погойдайся з гібонами
- 104 Стрибай з острова на острів
- 106 Завітай до храму

- 108 **Австралазія**
- 110 Дізнайся про Час сновидінь
- 112 Пірнай з аквалангом біля рифів
- 114 Подивись на екзотичних птахів
- 116 **Антарктика**
- 118 Стань науковцем
- 120 Перегони до Південного Полюса
- 122 Спостерігай за пінгвінами
- 124 Найвідоміші пам'ятки
- 126 Алфавітний покажчик
- 128 Відповіді



На сторінці 124 дізнайся
більше про найвідоміші
пам'ятки.

Мандруй світом

Ти готовий до пригод? Протягом цієї дивовижної подорожі ти завітаєш до всіх чотирьох сторін світу й відкриєш для себе неймовірні чудеса. Ось якими цікавими речами ти займатимешся під час мандрівки!



Мандруй пішки

Керуй запрягом собак

Збудуй іглу

Оглянь силуети

Проїдься в метро

Розмалюй печеру

Стрибни в гондолу

Перетни Сахару

АФРИКА

ПІВНІЧНА АМЕРИКА

Навідайся до водоспадів

Візьми таксі

Знайди динозаврів

Поринь під землю

Розпізнай ураган

АТЛАНТИЧНИЙ ОКЕАН

Вирушай на каное Амазонкою

ПІВДЕННА АМЕРИКА

Пройди пішки Андами

Познайомся з гаучо

ПІВНІЧНИЙ ОКЕАН

Увесь суходіл планети Земля складається з кількох величезних частин, які називають континентами.

0 500 1000
кілометрів

Спостерігай за пінгінами

Побудь ученим



Насправді світ не такий плаский, як ця мапа, а круглий, наче м'яч.

ПІВНІЧНИЙ ЛЬОДОВИТИЙ ОКЕАН

Спостерігай зірки в Лапландії



ЄВРОПА

Візьми участь у виставі




АЗІЯ

Завітай до вулкана



ТИХИЙ ОКЕАН

Випий чаю



Сідай у потяг

Крокуй Великим муром



Потанцюй із драконами



Полярне коло

Тропік Рака

Досліди піраміди



Візьми участь у перегонах верблюдів



Відсвяткуй Дівалі



Піднімись на гору



Відвідай храм



Погойдайся з гібонами



Стрибай з острова на острів



Екватор

Подивись на екзотичних птахів



Пірнай з аквалангом біля рифів



ІНДІЙСЬКИЙ ОКЕАН

Зустрінь горил



Познайомся з масаї



Майни на сафарі



Серфінгуй на Кейпі



АВСТРАЛІЯ

Дізнайся про Час сновидінь



Тропік Козерога

Екватор — це уявна лінія, яку можна було б намалювати на поверхні планети посередині між двома її полюсами. Лінії тропіків — над та під екватором.



Перегони до Північного полюсу



АНТАРКТИКА

Південне полярне коло

Створення мапи

Мапа — це зображення, вигляд згори будь-якої частини планети. На мапі вказують дороги й залізничні станції чи особливості місцевості, наприклад гори чи річки. За допомогою мапи можна зорієнтуватись і знайти шлях будь-куди!

Світ невпинно розвивається, і мапи слід час від часу поліпшувати, щоб вони були точними.



Оскільки планета має форму, близьку до кулі, найкращий спосіб її зображення — це глобус.

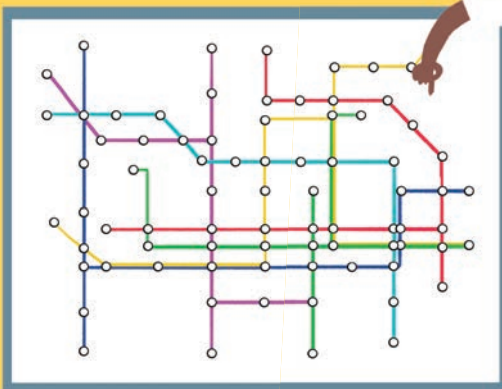


ТИПИ МАП

Фізичні мапи відображають гори, западини й висоту місцевості, ріки, озера й інше.



На цій мапі зображено спрощену схему ліній та станцій метро. Вона називається топологічною.



Ця мапа показує дороги та цікаві туристичні місця.



Ось такі мапи в цій книзі.
Ділянки різного кольору показують різні типи місцевості, такі, як пустелі та гори.

За допомогою глобуса й компаса можна швидко визначити, у якій частині планети ти знаходишся, а також де південь, північ, схід і захід.



Ця лінія вказує на масштаб. Вона допомагає з'ясувати, якого розміру насправді ділянка на карті, яку ти розглядаєш.

У світі існує більше 190 країн. На мапах цієї книги червоним кольором позначено їхні межі.

ПРАПОРИ СВІТУ

У кожної країни є прапор, колір та дизайн якого мають символічне значення. Наприклад, 50 зірок на прапорі США означають 50 штатів цієї країни.



Створи прапор нової країни.



Австралія



Україна



Велико-британія



Сполучені Штати Америки



Бразилія




Китай



Індія



Німеччина



Мандруй океанами

Подорожуючи світом, доводиться долати маленькі річки та величезні водойми. Вода покриває дві третини нашої планети. Найбільша її маса сконцентрована в океанах. Щоб дістатися до сусіднього континенту, ти мушиш або летіти літаком, або пливти кораблем.



Не забудь прихопити паспорт. Усі мандрівники мусять мати документ, у якому вказано, хто вони.



Тихий океан


Сірий кит



Тихий океан — найбільша водойма у світі. Він укриває близько третини поверхні планети. Також він найглибший серед океанів. Тут мешкають акули, скати й інші риби, а також сірі кити, медузи тощо.

Атлантичний океан

Біла акула




Уздовж дна Атлантичного океану простягнувся підводний гірський масив, що зветься Серединно-Атлантичним хребтом. В океані мешкає багато великих риб, серед яких — біла акула.



Південний океан

Криль



Південний океан* омиває Антарктиду. Тут мешкають пінгвіни і періодично припливають кити.

* Міжнародна гідрографічна організація не підтвердила своє рішення 2000 року про визначення цього океану. Уряд Австралії розглядає Південний океан як води безпосередньо на південь від Австралійського континенту.

ОКЕАН

ОКЕАН

Впиши назви океанів,
користуючись підказкою щодо
тварин-мешканців.

Усі океани
між собою
з'єднані.

В океанах
виділяють менші
водні об'єкти,
які називають
морями.

ОКЕАН

ОКЕАН

ОКЕАН

Північний Льодовитий океан



Полярний
ведмідь

Північний Льодовитий океан — найменший та наймілководніший зі всіх. Він простягається від Північного полюса аж до Північного полярного кола й більшу частину року вкритий кригою. Тут мешкають тюлені, полярні ведмеді, моржі й кити.

Індійський океан




Дельфіни

Індійський океан — найтепліший зі всіх. Він укритий островами, наче плямами: Сейшели, Мальдіви та острів Шрі-Ланка омиваються його ласкавими водами. Цей океан — середовище існування акул, багатьох видів дельфінів тощо.

Північна Америка

Вітаємо в Північній Америці! Тут розташовані дві величезні країни — Канада і Сполучені Штати Америки. Мандрівники прагнуть побачити неймовірні природні дива континенту — Великий каньйон та Ніагарський водоспад, а також вражаючі міста, як, наприклад, Нью-Йорк із його всевітньовідомою статуєю Свободи.

Температура повітря в Північній Америці коливається від -40°C (біля Північного полярного кола) до $+50^{\circ}\text{C}$ (в пустелі).



ПІВНІЧНИЙ ЛЬОДОВИТИЙ ОКЕАН





Ньюфаундленд

Острів Принца Едварда

АТЛАНТИЧНИЙ ОКЕАН

Сардини

Космічний центр імені Кеннеді

3, 2, 1... Пуск!

Із космічного центру імені Кеннеді, що розміщений на мисі Канаверал, стартують у космос ракети.



Річка Святого Лаврентія

Монреаль

Оттава

В Е Л И К І О З Е Р А

Вінніпег

Бізон

Річка Міссурі

В Е Л И К І Р І В Н И Н И

СПОЛУЧЕНІ ШТАТИ АМЕРИКИ

Річка Ріо-Гранде

Новий Орлеан

МЕКСИКАНСЬКА ЗАТОКА

Колісний пароплав

Канаверал

Алігатор

Мааїмі

Статуя Свободи

Нью-Йорк

Вашингтон

Білий дім

Озеро Манітоба

Вилоріг

Гейзер «Старий служак»

С К Е Л Я С Т І Г О Р И

НАЦІОНАЛЬНИЙ ПАРК РЕДВУД

Великий каньйон

Річка отребуорго

Гора Рашмор

Лос-Анджелес

Тропік Рака

Острів Ванкувер

Сардина-пільчард

ТИХИЙ ОКЕАН

Міст Золоті Ворота



Гаваї

Гонолулу

4000 кілометрів

Сніги та крига

Гори

Тундра

Пустеля


Хвойний ліс

Лістяний ліс

Луки, пасовища

Багністі землі

Більше шести мільйонів років торує собі шлях крізь скелі Великого каньйону Річка Колорадо!



Найвідоміші пам'ятки

У світі стільки дивовижних споруд і цікавих місць! Деякі — природні дива, наприклад глибокі каньйони або височенні вулкани. Інші — вражаючі статуї чи майстерно прикрашені храми — демонструють, на що здатна людина.



Білий дім, Сполучені Штати

Резиденція та робоче місце президента Сполучених Штатів.



Еріксон-Глоб, Швеція

Найбільша напівсферична споруда у світі.




Гора Рашмор, Сполучені Штати

Вибите в скелі Рашмор

18-метрове скульптурне зображення чотирьох колишніх президентів США.

Бранденбурзькі ворота, Німеччина

Арка в Берліні, побудована триста років тому на знак миру.



Ангел Півночі, Великобританія

Побудована в 1988 році

скульптором Ентоні Гормлі статуя має розмах крил, як у великого авіалайнера.



Великий каньйон, Сполучені Штати

Надзвичайно глибокий

каньйон із крутими стінами, проритий річкою Колорадо. Довжина — 446 км.

Чичен-Іца, Мексика

Руїни стародавнього міста майя з пірамідами, храмами й іншими спорудами.



Колізей, Італія

Амфітеатр у центрі Рима, побудований за часів давньоримських імператорів як арена для боїв гладіаторів.



Телескоп АРЕХ, Чилі

Потужний радіотелескоп, розташований на висоті 5100 метрів над рівнем моря, у пустелі Атакама. Збирає радіохвилі з космосу.



Парфенон, Греція

Руїни стародавнього грецького храму в Афінах, присвяченого богині Афіні.

Статуя Христа-Спасителя, Бразилія

Величезна статуя високо на пагорбі над містом Ріо-де-Жанейро.



Замок Бран, Румунія

Історичний королівський палац, у якому оселив свого вигаданого персонажа графа Дракулу письменник Брем Стокер.





Мінарет Хасана, Марокко

Мінарет (вежа, з якої мусульман скликають на молитву) зведено майже тисячу років тому.

Велика мечеть Дженне, Малі

Найбільша саманна споруда у світі.



Столова гора, Південна Африка

Гора з пласкою верхівкою, що здіймається над містом Кейптаун.



Зимовий палац, Росія

Головна зимова резиденція російської імператорської родини з 1762 по 1904 роки. Сьогодні — музей.



Батьківщина-мати кличе, Росія

Статуя висотою 85 метрів на честь Сталінградської битви.

Фортеця Мехрангарх, Індія

Потужна фортеця, побудована з червоного піщанику більше 500 років тому.



Мавзолей Аттара, Іран

Восьмикутна гробниця, увінчана куполом, укритим зеленою, блакитною та жовтою плиткою.



Купол Скелі, Єрусалим

Ісламська святиня

на Храмовій горі. Куполом закрита частина скелі, з якої, за віруваннями, пророк Мухаммад здійснив мірадж, нічну мандрівку на небо.



Гребля «Три ущелини», Китай

Величезна гідроелектростанція, що перекриває річку Янцзи, є найбільшою електростанцією у світі.

Ворота торії

Традиційні японські ворота, яким уже близько 900 років, вважаються місцем, де зустрічаються духовний та матеріальний світи.



Гора Фуджі, Японія

Вулкан і найвища точка країни висотою 3776 метрів.



Храм Ангкор-Ват, Камбоджа

Найбільша релігійна споруда світу. Назва храму означає «Місто храмів».

Золотий Будда, Таїланд

Статуя Будди з цільного золота в храмі Ват Траїміт.



Улуру, Австралія

Масивна скеля з піщанику, священна для австралійських аборигенів. Її вік — близько 700 мільйонів років.

Антарктична станція «Халлі-6»

Науково-дослідна станція, що стоїть на величезних лижах.



Поглянь-но, які надзвичайні споруди звели люди!

Алфавітний показчик



Напівжирним виділено сторінки з картами.

А

АРЕХ, телескоп, 124
Абориген, 108, 110, 111
Австралазія, 108—115
Австралія, **108**, 110, 111, 125
Азія, 76—107
Айсберг, 10, 116
Акула, 10, 11, 113
Альпи, 52
Альтаміра, печера 58—59
Амазонка, річка 32—33
Амундсен, Роальд, 120—121
Амфітеатр, 54—55
Анаконда, 32
Ангел Півночі, скульптура, 124
Ангор-Ват 125
Анди, гори 30—31
Антарктика, 116—123, 125
Анхель, водоспад, 28
Аравійська пустеля 84, 86—87
Арктика, 12, 36—43
Арктична станція «Халлі-6» 117, 125
Атлантичний океан, 10, 24, 44
Аттара, мавзолей, 125
Африка, 60—75

Б

Базиліка Святого Марка, 57
Байкал, озеро, 81
Байконур, космодром, 77
Бангкок, 106—107
Батьківщина-мати кличе, статуя, 125
Бедуїн, 84
Біг-Бен, 51
Білий дім, 124
Борнео, 104, **104**
Бото, 33
Бразилія, **29**, 124
Бран, замок, 124

Бранденбурзькі ворота, 45, 124
Буддизм, 106—107
Буйвол, 70

В

Велика мечеть Дженне, 125
Велика піраміда Гізи, 64—65
Великий бар'єрний риф, 112—113
Великий каньйон, 13, 124
Великий китайський мур, 94—95
Великобританія, **45**, 50—51, 124
Венеція, 56—57
Верблюди, 62, 78, 84, 86—87
Веселка, 17
Вистежування звірів, 38—39
Вікторія, водоспад, 69
Владивосток, 81
Водоспад, 16—17, 28, 69
Водяна лілія, 32
Восток, озеро 117
Всесвітній торговий центр, 15
Вулкан, 82—83, 93

Г

Гаучо, 34—35
Гібон, 102—3
Глобус, 8
Гондола, 56—57
Гонконг, 93
Гора, 10, 30—31, 45, 52, 88—89, 125
Горила, 66—67
Горн, мис, 29
Гранд-канал, 56—57
Греція, **53**, 54—55, 124

Д

Дельфін, 11, 33, 112
Дереволаз, 33
Джунглі, 32—33, 68, 104
Дивопах, 114—15
Динозавр, 18—19

Дівалі, 90—91
Діджеріду, 111
Доброї Надії, мис, 74—75
Доісторична людина, 58—59

Е

Еверест, гора 88—89
Ейфелева вежа, 48
Емпайр-стейт-білдінг, 14
Еріксон Глоб, 124

Є

Європа, 44—59
Єгипет, **61**, 64—65

Ж

Жираф, 70

З

Зебра, 71
Землетрус, 88
Зимовий палац, 125
Золотий Будда, 125

І

Іглу, 40—1
Ієрогліф, 65
Ізраїль, **84**, 125
Індійський океан, 11
Індійський півострів, 85, 88—91, 125
Індонезія, **100—101**, 104—105
Індуїзм, 90—1
Іран, **84—85**, 125
Іркутськ, 81
Іспанія, **52**, 58—59
Італія, **53**, 56—57, 124

К

Казахстан, 77, 78—79
Кайман, 33
Камбоджа, **100**, 125
Камчатка, півострів, 82

Канал, 24—25, 56—57
Кариби, **21**, 26—7
Кенгуру, 101
Кенія, **68**, 72
Кечуа, 31
Кит, 10, 11, 113
Китай, **92—95**, 98—99, 125
Китайський Новий рік, 98—99
Кімоно, 97
Колізей, 124
Колорадо, річка, 13
Кораловий риф, 112—113
Космічний центр Кеннеді, 13
Кочівник, 78, 79
Кубомедуза, 112
Купол Скелі, 125

Л

Лавина, 88
Лаос, **100**, 102—3
Лапландія, **44**, 46—7
Лев, 70
Лондон, 50—51
«Лондонське Око», 50—51
Лувр, 49
Ляльковий театр, 104

М

Мадагаскар, 68, **69**
Малайзія, **100**
Маламут, 42—43
Малі, **60**, 125
Малуку, 105, **105**
Маорі, 109
Мапа доріг, 8
Мапа топологічна, 8
Мапа, 8—9
Маріачі 20
Масаї, 72—73
Маска, 55
Мачу-Пікчу, 30, 31
Медитація, 107
Медуза, 10, 112



Мексика, 20, 22—23, 124
Метро, 48—49
Мехіко, **20**
Мехрангарх, 125
Мінарет Хасана, 60, 125
Міраж, 62—63
Марокко, **60**, 125
Морський коник, 113
Москва, 80

Н

Науково-дослідна станція, 118—19, 125
Ніагарський водоспад, 16—17
Нідерланди, 45
Ніл, річка 61
Німеччина, **45**, 124
Нова Гвінея, **101**, 105, 105, 114—15
Нова Зеландія, **109**, 109
Новосибірськ, 80
Нью-Йорк, 14—15

О

Оаза, 62
«Огірок», хмарочос 51
Озеро, 81, 117

П

Панамський канал, 24—25
Париж, 48—49
Парфенон, 124
Перм, 80
Петронас, вежі 100
Печера, 22—23, 58—59
Печерний живопис, 59
Південна Америка, 28—35
Південна Африка, **68**—75
Південна Європа, 52—59
Південний океан, 10, 122
Південний полюс, 120—121
Південно-Африканська Республіка, 69, 74—5, 125
Південно-Східна Азія, 100—107
Північна Азія, 76—83

Північна Америка, 12—19
Північна Африка, 60—7
Північна Європа, 44—51
Північний Льодовитий океан, 11, 36, 77
Північний олень, карибу, 38, 46
Північний полюс, 36, 37
Пінгвін, 1, 122—123
Піраміда, 64—65
Піранья, 32
Піренеї, 45
Полярне сяйво, 47
Полярний ведмідь, 11, 39
Полярний заєць, 39
Прапор, 9
Пустеля, 60, 61, 62—63, 84, 86—87

Р

Ранголі 88, 89
Рашмор, гора 13, 124
Ріо-де-Жанейро, 29
Річка, 13, 32—33, 61
Родео, 35
Росія, **76**—**77**, 80—83, 125
Румунія, 53, 124

С

Саами, 46
Сакре-Кер, 49
Самоїд, 42—43
Сафарі, 70—71
Сахара, пустеля 60—63
Серединно-Атлантичний хребет, 10
Середній Схід, 84—87
Серенгети, 68, 70—71
Серфінг, 69, 74—75
Сибір, 80
Сіднейський оперний театр, 109
Скотт, Роберт, Фолкон 120—121
Слон, 71
Смарагдовий Будда, 106—7
Собор Василя Блаженного, 76, 80

Собор Паризької Богоматері, 49
Собор Святого Павла, 50
Сполучені Штати Америки, **13**, 14—15, 124
Сталагміти, 22, 23
Сталактити 22, 23
Статуя Свободи, 15
Статуя Христа-Спасителя, 124
Столова гора, 125
Сузір'я, 47
Суматра, **104**, 104
Східна Азія, 92—93

Т

Тадж-Махал, 84
Таїланд, **100**, 106—107, 125
Танзанія, **68**, 70—71, 72
Тауерський міст, 50
Театр, 54—5
Тибетське плато, 92
Тигр, 104
Тихий океан, 10, 25
Торії, 93, 125
Транссибірська магістраль, 80—81
«Три ущелини», гребля, 93, 125
Тридакна велетенська, 112
Тріумфальна арка, 48
Стежка інків, 31
Туарег, 61, 62

У

Улуру, 108, 125
Ураган, 26—27

Ф

Філіппіни, **100**
Франція **45**, 48—49
Фуджі, гора 83, 125

Х

Хаскі, 42—43
Хмарочос, 93, 100

Ц

Центральна Азія, 76—83
Центральна Америка, 20—27
Центральний вокзал Нью-Йорка, 14

Ч

Чайна церемонія, 96—97
Час сновидінь, 110—111
Черепаха, 105
Чилі **29**, 124
Чичен-Іца, 20, 124

Ш

Шанирак, 78, 79
Шард («Скалка»), 51
Швеція, **44**, 124
Шрі-Ланка, 11, 85

Щ

Щит, 73

Ю

Юрта, 78—9

Я

Ява, 104
Японія, **93**, 96—97, 125

Відповіді

Сторінка 11



Сторінки 14—15

Музей мистецтва Метрополітен — 3
Всесвітній торговий центр — 2
Бруклінський дитячий музей — 1
Таймс-сквер — 2
Центральний парк — 1
Центральний вокзал — 3

Сторінка 18



Сторінка 22

А — 180 см, Б — 190 см
В — 160 см, Г — 170 см


Сторінки 24—25

Правильні номери,
зліва направо: 2, 1, 4, 5, 3

Сторінка 31

Д6 — Сайямарка, Г4 — Інтіпата
Б5 — Інті-Пунку, А3 — Мачу-Пікчу


Сторінки 32—33



Сторінки 34—35



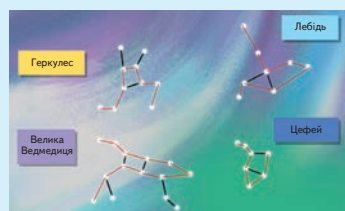
Сторінки 38—39



Сторінки 42—43



Сторінка 47



Сторінки 48—49

Ейфелева вежа — 8, Собор
Паризької Богоматері — 4,
Тріумфальна арка — 2, Сакре-
Кер — 3, Лувр — 2, Пантеон — 7

Сторінки 50—51

«Огірок» — Д, Біг-Бен — В,
Шард — Г, Собор Святого
Павла — Б, Тауерський міст — А

Сторінки 56—57



Сторінка 65

Хто був цей цар?
Відповідь: Фараон Хуфу

Сторінки 66—67



Сторінки 70—71

Слонів — 9, буйволів — 16,
левів — 5, носорогів — 8,
вилорогів — 7, зебр — 5,
жирафів — 9, леопардів — 2

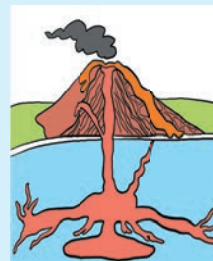
Сторінка 79

Емблема Б


Сторінка 81

9,289 км

Сторінка 83



Сторінки 88—89



Сторінки 94—95

А — ні, Б — так, В — ні, Г — так

Сторінка 99

2002 — кінь, 2015 — вівця

Сторінки 104—105

А — червоний, Б — рожевий,
В — блакитний

Сторінки 112—113



Сторінка 119

Космос, метеорити, гірські породи,
льодову шапку

Сторінка 121

1 — 19 жовтня 1911 року
2 — 1 листопада 1911 року
3 — 17 листопада 1911 року
4 — 14 грудня 1911 року
5 — 17 січня 1912 року